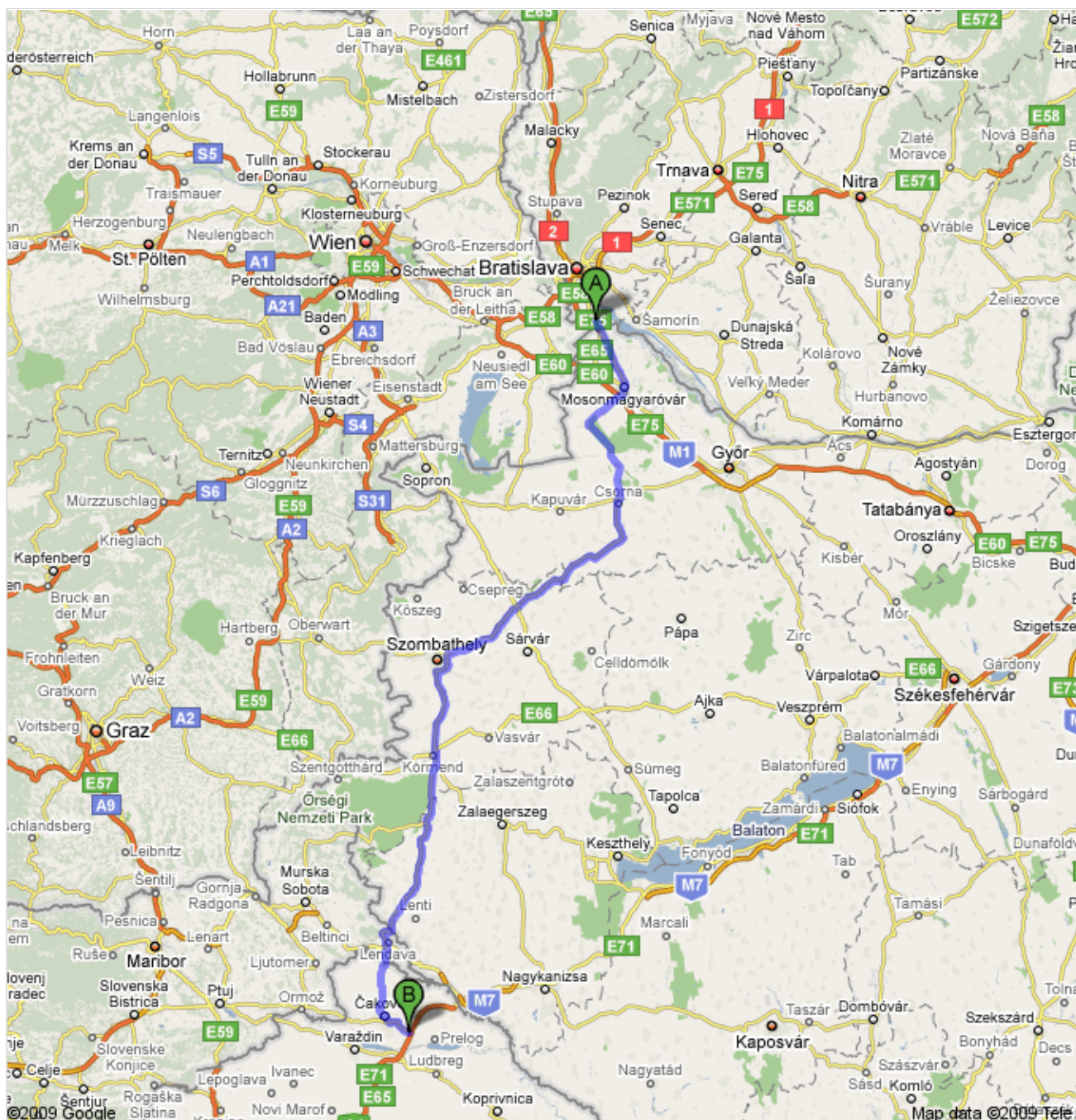









**Trasa do cíle: Silnice 20**  
243 km – Přibližně 4 hodin, 2 minut






## Silnice 2

	1. Jeďte na <b>jihovýchod</b> na <b>Silnice 2</b> směrem na <b>Silnice 150</b> . <b>Vjíždíte do Maďarsko.</b> Přibližně 1 min.	1,5 km celkem 1,5 km
	2. <b>Silnice 2</b> se stáčí mírně <b>doleva</b> a přechází v <b>Silnice 150</b> . Přibližně 19 min	17,1 km celkem 18,7 km
	3. Odbočte <b>doleva</b> na <b>Fő út</b> .	0,3 km celkem 19,0 km
	4. Odbočte <b>doleva</b> na <b>Szent István Király út</b> .	94 m celkem 19,1 km
	5. Mírně <b>doprava</b> na <b>Kossuth Lajos út</b> . Přibližně 3 min	1,9 km celkem 20,9 km
	6. Odbočte <b>doprava</b> na <b>86-os út</b> . Přibližně 2 min	1,0 km celkem 21,9 km
	7. Pokračujte po <b>Silnice 86</b> . Přibližně 9 min	10,9 km celkem 32,8 km
	8. Mírně <b>doleva</b> na <b>Rákóczi Ferenc utca</b> . Přibližně 1 min.	0,9 km celkem 33,6 km
	9. Pokračujte po <b>Újtelep utca</b> .	0,3 km celkem 33,9 km
	10. Pokračujte po <b>Silnice 86/E60/E65</b> . Přibližně 20 min	22,1 km celkem 56,0 km
	11. Z kruhového objezdu vyjeďte výjezdem <b>1</b> . na <b>Soproni út</b> . Přibližně 1 min.	0,7 km celkem 56,8 km
	12. Z kruhového objezdu vyjeďte výjezdem <b>3</b> . na <b>Bartók Béla út</b> . Přibližně 3 min	1,9 km celkem 58,7 km
	13. Pokračujte po <b>Silnice 86/E65</b> . Projeďte 3 kruhových objezdů. Přibližně 1 hodin, 15 minut	74,5 km celkem 133 km
	14. Z kruhového objezdu vyjeďte výjezdem <b>3</b> . na <b>Körmendi út</b> . Přibližně 1 min.	0,3 km celkem 134 km
	15. Pokračujte po <b>Silnice 86/E65</b> . Pokračujte po Silnice 86. Projeďte 2 kruhových objezdů. <b>Vjíždíte do Slovinsko.</b> Přibližně 1 hodin, 10 minut	73,8 km celkem 207 km
	16. Pokračujte po <b>Silnice 3</b> . Projeďte jeden kruhový objezd. Přibližně 6 min	7,2 km celkem 215 km
	17. Pokračujte po <b>Silnice 109</b> . <b>Vjíždíte do Chorvatsko.</b> Přibližně 4 min	4,4 km celkem 219 km
	18. Pokračujte po <b>Silnice 209</b> . Přibližně 12 min	14,0 km celkem 233 km
	19. Pokračujte po <b>Svetojelenska</b> . Přibližně 1 min.	0,8 km celkem 234 km

	20. Odbočte <b>doprava</b> a zůstaňte na <b>Svetojelska</b> .	45 m celkem 234 km
	21. Odbočte <b>doleva</b> na <b>Zrinsko-Frankopanska</b> .	46 m celkem 234 km
	22. Mírně <b>doprava</b> na <b>Tome Masaryka</b> . Přibližně 1 min.	0,5 km celkem 234 km
	23. Odbočte <b>doprava</b> na <b>Ivana Mažuranića</b> .	0,2 km celkem 235 km
	24. Pokračujte po <b>Trg Eugena Kvaternika</b> .	0,2 km celkem 235 km
	25. Z kruhového objezdu vyjeďte výjezdem <b>2.</b> na <b>Ante Starčevića</b> . Přibližně 2 min	1,2 km celkem 236 km
	26. Pokračujte po <b>Preloška</b> .	0,6 km celkem 237 km
	27. Pokračujte po <b>Silnice 20</b> .	0,4 km celkem 237 km
	28. Odbočte <b>doleva</b> a zůstaňte na <b>Silnice 20</b> . Přibližně 6 min	6,3 km celkem 243 km

 Silnice 20

Tato trasa je určena pouze pro účely plánování. Vzhledem k průběhu staveb, stavu dopravy, počasí a jiným událostem mohou být podmínky na trase odlišné od výsledků na mapě, a proto by plánování mělo probíhat s ohledem na tyto okolnosti. Řiďte se všemi značkami a upozorněními, které se týkají vaší trasy.

Data map ©2009 Tele Atlas